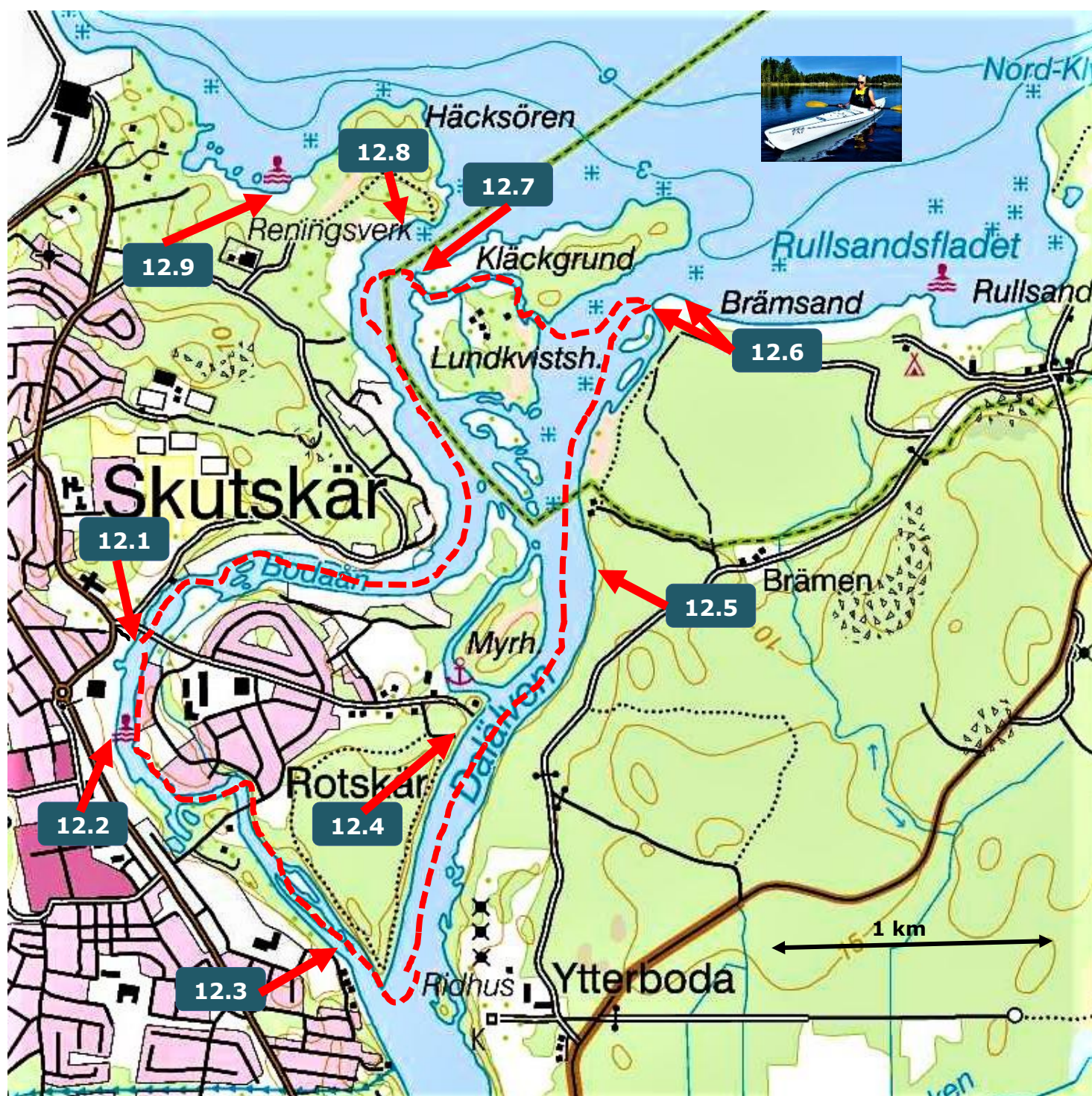




## Paddlingsblad 12 – Dalälvsmyynningen



### TIPS PÅ TUR


















Skapa dina turer med hjälp av kartan eller välj vårt tips!

#### Från Skutskär, 12.1

**Bodaån - Dalälven: Röd** Ca 7 km. Paddla Bodaån söderut till Dalälven, sedan älven medströms till Brämudden (12.6, ett fint badställe)! Fortsätt genom sundet söder om Kläckgrund till nästa fantastiska badställe och sedan Bodaån tillbaka till startplatsen!



## SYMBOLER / SYMBOLS

	Sandbotten/Sand bottom		Grusbotten/Gravel bottom		Stenbotten/Stone bottom
	Bergangöring/Rock landing		Låg brygga/Low jetty		
	Iläggingsplats/Launching place		20 Meter till bilväg/Meter to road		
	50 Meter till parkering/Meter to parking		2 Att angöra samtidigt/To land at the same time		
	6 Antal kanoter på land/Number of canoes on shore				
	Toalett/Toilet		Eldstad/Fireplace		Vindskydd/Wind shelter
	Rasttak/Rest roof		Tältning möjlig/Camping possible		Badvänligt/Bathing possible
			Raststuga/Trip hut		

## KOORDINATINFORMATION: GPS-koordinater: WGS84 decimal (lat, lon).

### 12.1 Bodaån 60.631117, 17.416763



#### FACILITETER

   10  100  2  10

### 12.2 Skutskärsbadet 60.627829 17.415723



#### FACILITETER

   50  50  2  5 

### 12.3 Kullens fiskeläge 60.620734, 17.430003



#### FACILITETER

   30  30  4  10 

### 12.4 Älvskär 60.628344, 17.439401



#### FACILITETER

  1  5 



### 12.5 Älvbrikken 60.633417, 17.447534



#### FACILITETER

6 6  Fin plats i kvällssol

### 12.6 Brämudden 60.641702, 17.452544






#### FACILITETER

3 8 

### 12.7 Kläckgrund 60.642996, 17.438135




#### FACILITETER

10 10 

### 12.8 Häcksören syd 60.644374, 17.435786










#### FACILITETER

3 6 

### 12.9 Sandbankarna 60.64561, 17.427964



#### FACILITETER

  100 100 20 20 



[nunne.nota@telia.com](mailto:nunne.nota@telia.com)

Vänligen, meddela mig om du  
upptäckt fel i bladen och sänd  
mig gärna nytagna foton!  
/Dennis